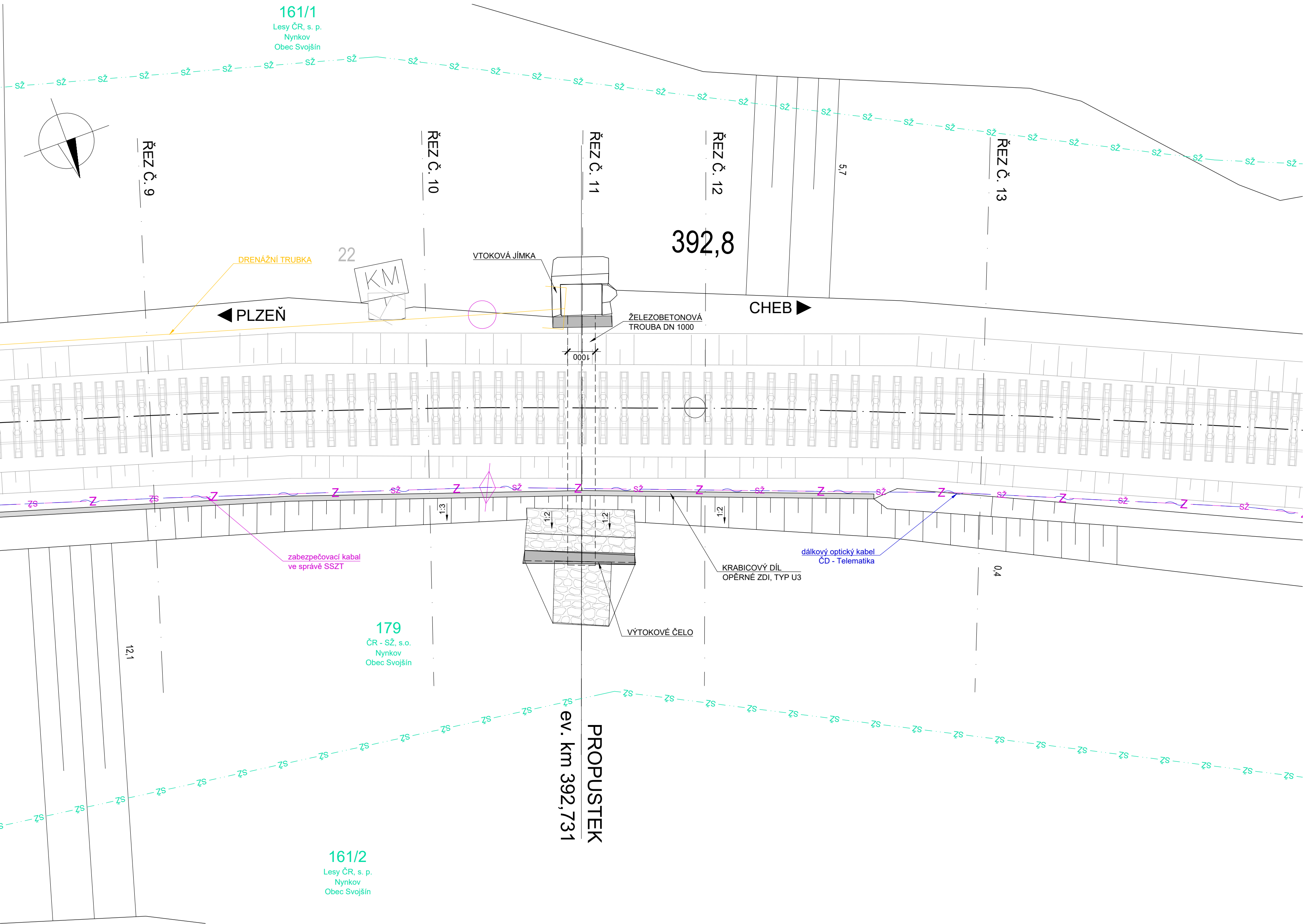
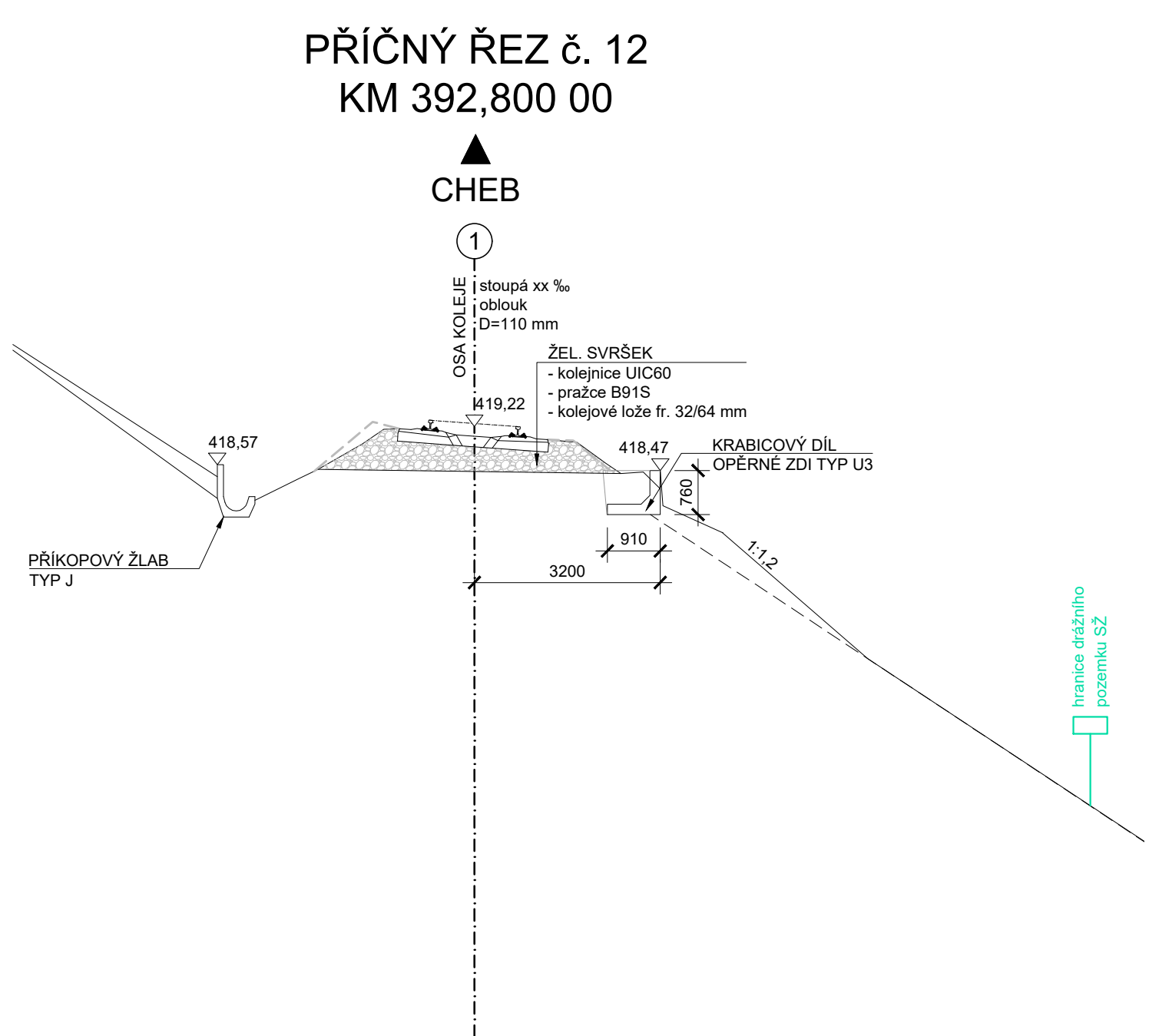
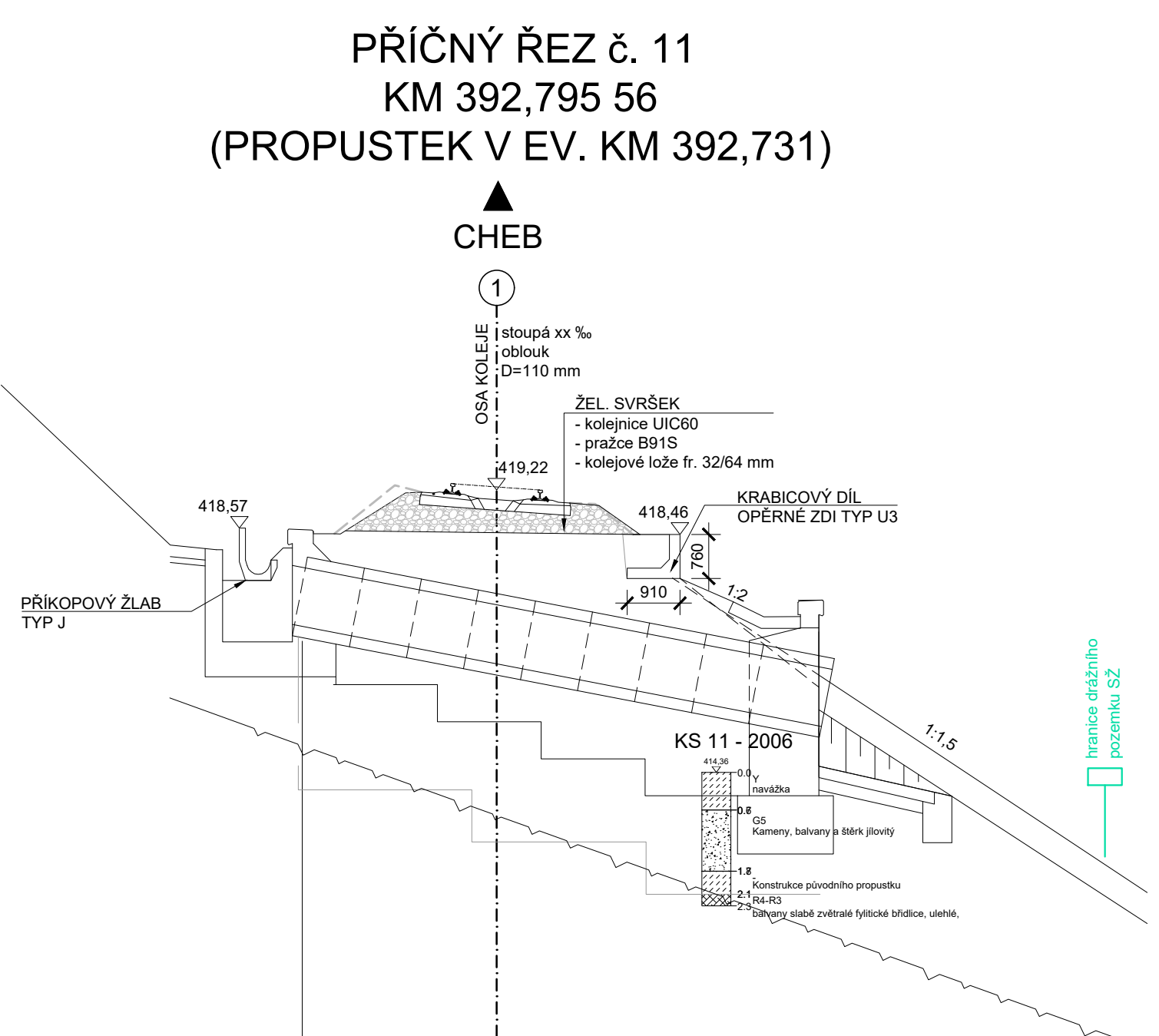
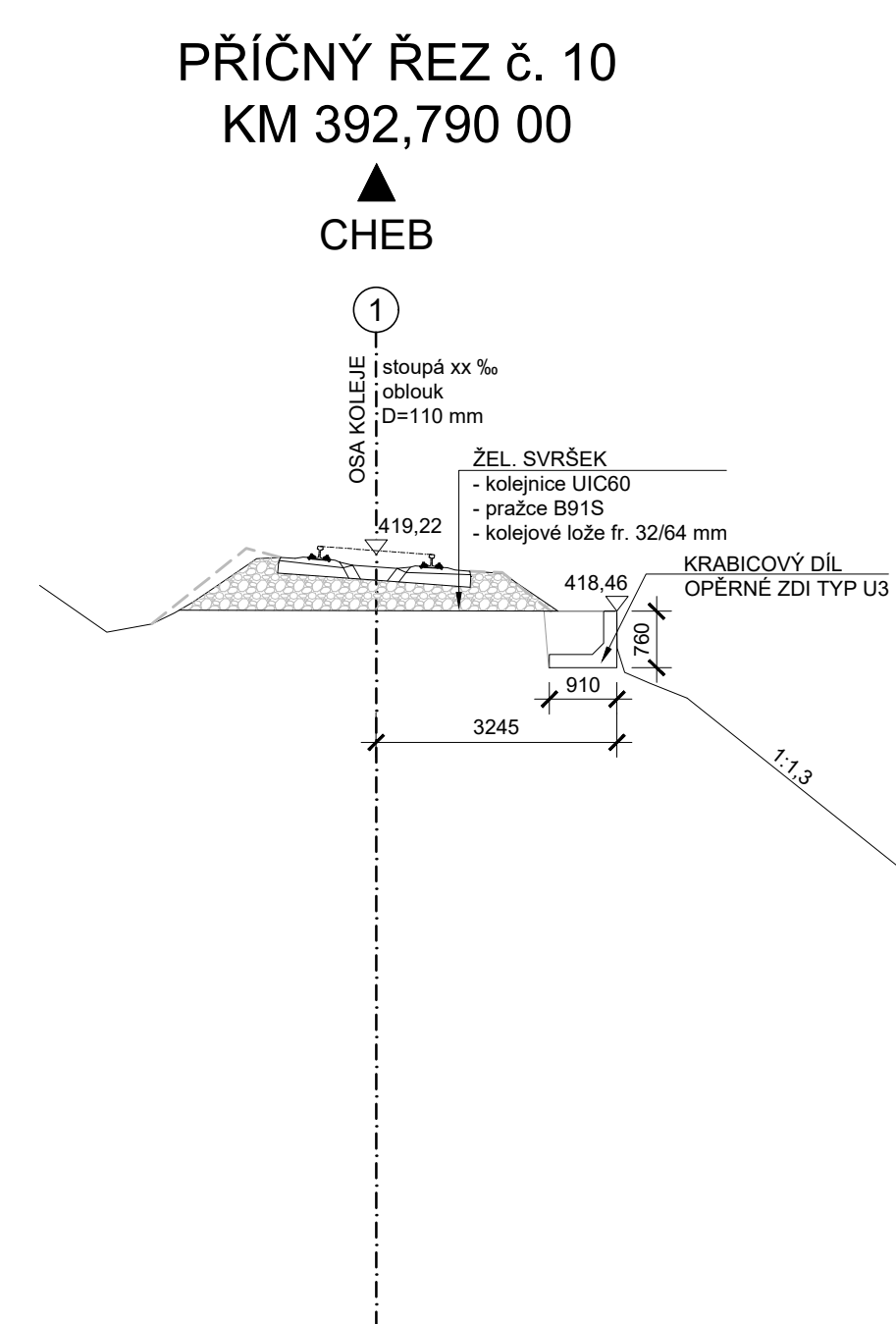
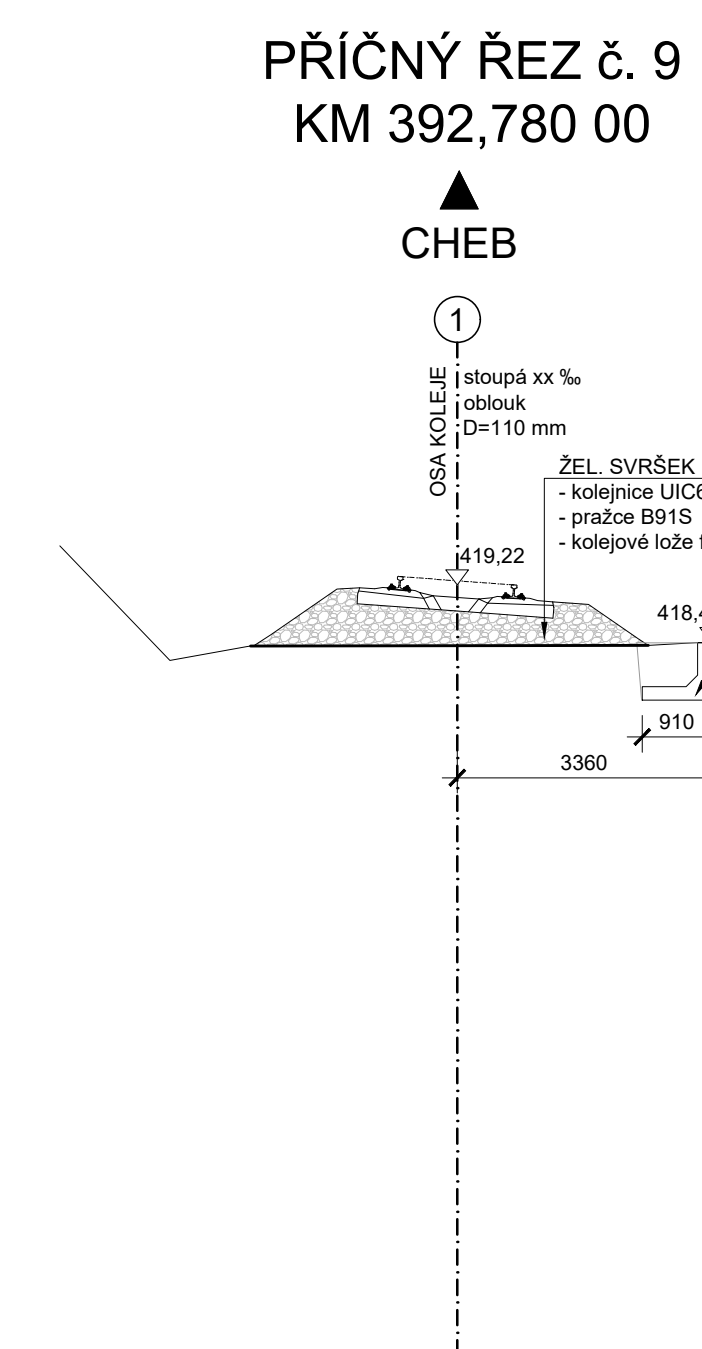


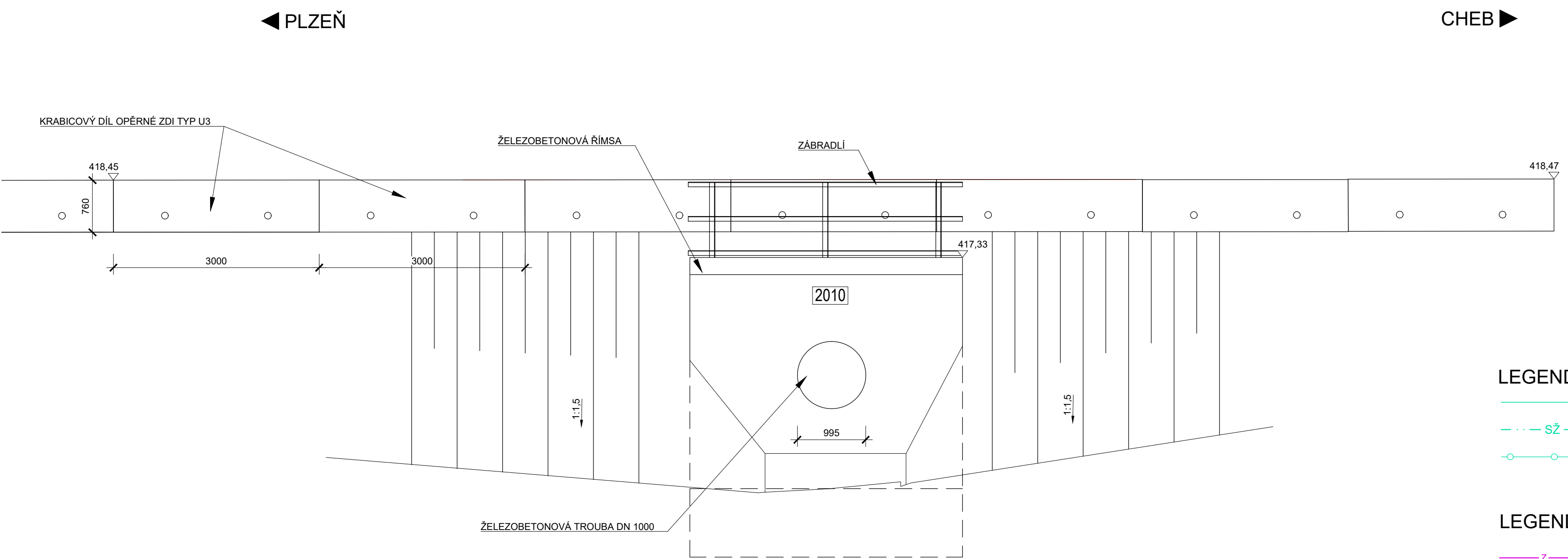
SO 15-11-01  
STÁVAJÍCÍ STAV - PŮDORYS  
M 1:100



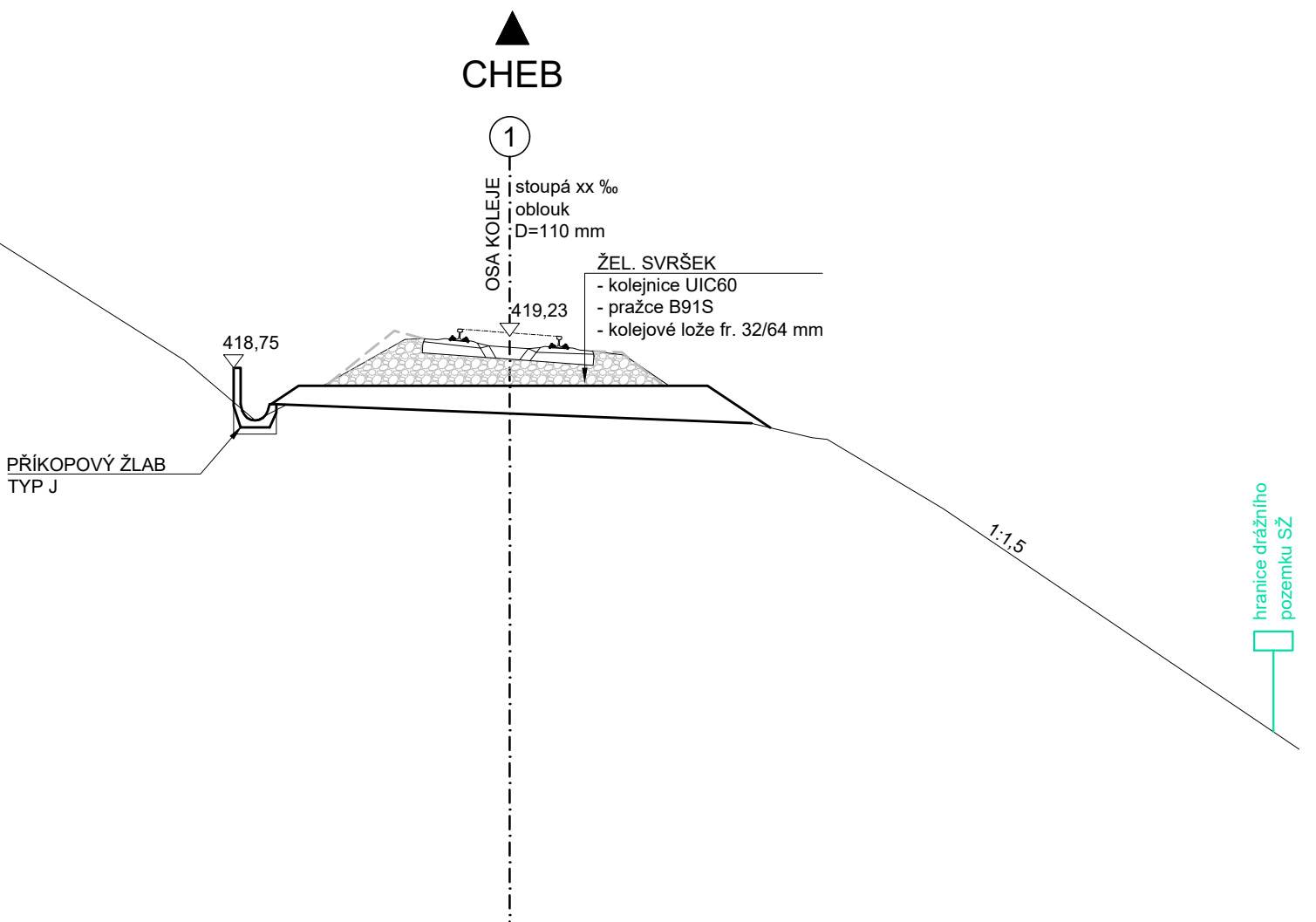
STÁVAJÍCÍ STAV - CHARAKTERISTICKÉ PŘÍČNÉ ŘEZY  
M 1:100



POHLED NA VÝTOKOVÉ ČELO 1:50



PŘÍČNÝ ŘEZ č. 13  
KM 392,810 00



LEGENDA ČAR:

- KATASTR - HRANICE  
— .. — SŽ — .. — SŽ — KATASTR - HRANICE  
○ — ○ — ○ HRANICE KÚ

## LEGENDA INŽENÝRSKÝCH SÍT

- Z — S2 — SDĚLOVACÍ KABEL  
(SSZT Plzeň)
- ~ — OPTICKÝ DÁLKOVÝ KABEL - ČD  
Telematika (SŽ - CTD)

M: 1 : 100



M: 1 : 50



SOUŘADNICOVÝ SYSTÉM: S-JTSK  
VÝŠKOVÝ SYSTÉM: Bpv

Orientační schéma:

Račičko oprávněné osoby:

Podpis: \_\_\_\_\_

Datum: \_\_\_\_\_

Revize:	Datum:	Popis:	Kontroloval:

Stavebník/Investor: Adresa:	<b>Správa železnic, státní organizace</b> Diáľoň 1003/7, 110 00 Praha 1		
Zísťteľce investora: Adresa:	Stavební správa západ Sokolovská 278/1955, 190 00 Praha 9		
Zhotovitel stavby:	<b>DIPONT s.r.o.</b>		
Adresa:	Ľ.p. 505, 403 35 Ubořech T: +420 475 201 124 E: dipont@dipont.cz		
Hlavní projektant (HPP): Ing. Jan Grepl	Specialista: Ing. Jan Grepl	Odpovědný projektant: Ing. Jan Grepl	Zpracovatel: Ing. Jan Grepl

Název stavby/projektu:		<b>Zajištění stability svahů násypů v úseku Kozulopy - Ošelin trati Plzeň - Cheb</b>		Označení (S-kód): 631900244	
Název části:		Stavební část		Označení zhotovitele: D20110	
Název objektu:		<b>Zajištění svahů v km 392,780 - 392,810</b>		Označení části: <b>D.2.1.1</b> Označení objektu/komplexu: <b>SO 15-11.1</b>	
Název přílohy:		Stávající stav		Číslo přílohy: <b>0.1.1</b>	
Název odkl. části přílohy:		Přídavný, řezový, pohled		Paré:	
Kraj:	Kraj (země):	TUJID:			
Plzeňský kraj	Nynkov	020308			
Soupeř dokumentace:		Datum zpracování:	Formát:	Měřítko:	
PDPS	08/2021	10x44	1:100, 1:50		
Soupeř dokumentace (část):		020308	020308	020308	020308